

# TUMAČ PLANSKOG ZNAKOVLJA

## [OB-1-1] Obuhvat prostornog plana



[OB-1-1-3001] Obuhvat prostornog plana


## [KN-2-1] Građevinska područja



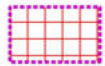
[KN-2-1-3201] Izdvojeno  
građevinsko područje  
izvan naselja (GPIN)



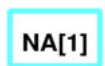
[KN-2-1-3202] (GPIN)  
Izgrađeno



[KN-2-1-3203] (GPIN)  
Neizgrađeno




[KN-2-1-3204] (GPIN)  
Neuređeno



[KN-2-1-3301]  
Građevinsko područje  
naselja (GPN)



[KN-2-1-3302] (GPN)  
Izgrađeno



[KN-2-1-3303] (GPN)  
Neizgrađeno



[KN-2-1-3304] (GPN)  
Neuređeno

Naziv prostornog plana:

## Prostorni plan uređenja Općine Lanišće

Naziv kartografskog prikaza prostornog plana:

1.2. Građevinska područja

Mjerilo prikaza:

1:5000

Vrsta postupka:

Postupak izrade i donošenja izmjene i dopune prostornog plana

Faza izrade plana:

Prijedlog prostornog plana za 2. ponovnu javnu raspravu

Oznaka revizije plana:

Odluka o izradi prostornog plana:

Odluka o izradi izmjene i dopune Prostornog plana uređenja Općine Lanišće (Službene novine Istarske županije broj 41/24)

Javna rasprava:

Javna rasprava provođena je od 01.07.2025. do zaključno s danom 15.07.2025. Prva ponovna javna rasprava provođena je od 09.02.2026. do zaključno s danom 16.02.2026. Druga ponovna javna rasprava provodi se od 14.04.2026. do zaključno s danom 21.04.2026.

Javni uvid:

od 14.04.2026. godine do 21.04.2026. godine, na lokaciji: Općina Lanišće, Lanišće 2, 13:00 - 15:00 sati

Javno izlaganje:

dana 17.04.2026. godine, na lokaciji: Općina Lanišće, Lanišće 2, 14:00 sati

Nositelj izrade prostornog plana:

Istarska županija, Općina Lanišće  
Jedinstveni upravni odjel

Odgovorna osoba nositelja izrade:

PROČELNICA  
Lorena Žakić mag.oec.

Tijelo koje donosi prostorni plan:

Istarska županija, Općina Lanišće  
Općinsko vijeće

Predsjednik tijela koje donosi prostorni plan:

PREDSJEDNIK OPĆINSKOG VIJEĆA  
Saša Aleksić

Stručni izrađivač prostornog plana:

URBING d.o.o.  
Zagreb, Ulica Mije Sinkovića 3  
OIB: 74221476988

Odgovorna osoba stručnog izrađivača:

DIREKTOR  
Tihomir Knezić dipl.ing.arh.

Odgovorni voditelj izrade:

Maja Martinec Čunčić dipl.ing.arh.

Stručni tim:

Maja Martinec Čunčić, mag.ing.arch.  
Darko Martinec, dipl.ing.arh.  
Petra Igrc, dipl.ing.arh.  
Tihomir Knezić, dipl.ing.arh.

Katarina Paćin, dipl.ing.arh.  
Ivana Celić, mag.ing.prosp.arch.  
Blaž Cerovečki, mag.ing.prosp.arch.

Naziv prostornog plana:

## Prostorni plan uređenja Općine Lanišće

Naziv kartografskog prikaza prostornog plana:

1.2. Građevinska područja

Mjerilo prikaza:

1:5000

Vrsta postupka:

Postupak izrade i donošenja izmjene i dopune prostornog plana

Faza izrade plana:

Prijedlog prostornog plana za 2. ponovnu javnu raspravu

Oznaka revizije plana:

### Prostor za digitalni potpis

Odgovorna osoba nositelja izrade:

PROČELNICA

Lorena Žakić mag.oec.

**LORENA  
ŽAKIĆ**

Digitally signed  
by LORENA ŽAKIĆ  
Date: 2026.04.02  
12:10:57 +02'00'

Odgovorna osoba stručnog izrađivača:

DIREKTOR

Tihomir Knezić dipl.ing.arh.

**Tihomir  
Knezić**

Digitalno potpisao:  
Tihomir Knezić  
Datum: 2026.04.02  
12:39:16 +02'00'

Odgovorni voditelj izrade:

Maja Martinec Čunčić dipl.ing.arh.

**Maja Martinec  
Čunčić**

Digitalno potpisao:  
Maja Martinec Čunčić  
Datum: 2026.04.02  
12:30:24 +02'00'