



TUMAČ PLANSKOG ZNAKOVLJA

[OB-1-1] Obuhvat prostornog plana



[OB-1-1-3001] Obuhvat prostornog plana


[KN-1-1] Namjena prostora




[KN-1-1-1210] (E)
Eksploatacija mineralnih sirovina



[KN-1-1-1310] Zemljište namijenjeno šumi i šumsko zemljište državnog značaja



[KN-1-1-3005] (S5)
Stambena namjena - poljoprivredna domaćinstva



[KN-1-1-3211] (I1)
Proizvodna namjena




[KN-1-1-3212] (I2)
Proizvodna namjena - pre hrambeno-prerađivačka



[KN-1-1-3290] (Gr) Groblje




[KN-1-1-3301] Vrijedno zemljište namijenjeno poljoprivredi



[KN-1-1-3302] Ostalo zemljište namijenjeno poljoprivredi




[KN-1-1-3399] Ostalo zemljište



[KN-1-1-3401] (T1)
Ugostiteljsko-turistička namjena (u građevinskom području naselja)



[KN-1-1-3402] (T2)
Ugostiteljsko-turistička namjena (u izdvojenom građevinskom području izvan naselja) - s gradnjom smještajnih građevina



[KN-1-1-3403] (T3)
Ugostiteljsko-turistička namjena - bez gradnje smještajnih građevina



[KN-1-1-3602] (R2)
Sportsko-rekreacijska namjena - sportske građevine i centri



[KN-1-1-3604] (R4)
Sportsko-rekreacijska namjena (izvan građevinskog područja) - sportsko-rekreacijska igrališta na otvorenom

[IS-1-1] Cestovni promet



[IS-1-1-2005] (Ž) Cesta područnog (regionalnog) značaja



[IS-1-1-2006] (Ž) Cesta područnog (regionalnog) značaja - planirano



[IS-1-1-3007] (L) Cesta lokalnog značaja



[IS-1-1-3008] (L) Cesta lokalnog značaja - planirano

[IS-1-2] Željeznički promet



[IS-1-2-1002] (M) Željeznička pruga za međunarodni promet s pripadajućom željezničkom infrastrukturom - planirano

Naziv prostornog plana:

Prostorni plan uređenja Općine Lanišće

Naziv kartografskog prikaza prostornog plana:

1.1. Namjena prostora

Mjerilo prikaza:

1:25000

Vrsta postupka:

Postupak izrade i donošenja izmjene i dopune prostornog plana

Faza izrade plana:

Prijedlog prostornog plana za 2. ponovnu javnu raspravu

Oznaka revizije plana:

Odluka o izradi prostornog plana:

Odluka o izradi izmjene i dopune Prostornog plana uređenja Općine Lanišće (Službene novine Istarske županije broj 41/24)

Javna rasprava:

Javna rasprava provedena je od 01.07.2025. do zaključno s danom 15.07.2025. Prva ponovna javna rasprava provedena je od 09.02.2026. do zaključno s danom 16.02.2026. Druga ponovna javna rasprava provodi se od 14.04.2026. do zaključno s danom 21.04.2026.

Javni uvid:

od 14.04.2026. godine do 21.04.2026. godine, na lokaciji: Općina Lanišće, Lanišće 2, 13:00 - 15:00 sati

Javno izlaganje:

dana 17.04.2026. godine, na lokaciji: Općina Lanišće, Lanišće 2, 14:00 sati

Nositelj izrade prostornog plana:

Istarska županija, Općina Lanišće
Jedinstveni upravni odjel

Odgovorna osoba nositelja izrade:

PROČELNICA
Lorena Žakić mag.oec.

Tijelo koje donosi prostorni plan:

Istarska županija, Općina Lanišće
Općinsko vijeće

Predsjednik tijela koje donosi prostorni plan:

PREDSJEDNIK OPĆINSKOG VIJEĆA
Saša Aleksić

Stručni izrađivač prostornog plana:

URBING d.o.o.
Zagreb, Ulica Mije Sinkovića 3
OIB: 74221476988

Odgovorna osoba stručnog izrađivača:

DIREKTOR
Tihomir Knezić dipl.ing.arh.

Odgovorni voditelj izrade:

Maja Martinec Čunčić dipl.ing.arh.

Stručni tim:

Maja Martinec Čunčić, mag.ing.arch.
Darko Martinec, dipl.ing.arh.
Petra Igrc, dipl.ing.arh.
Tihomir Knezić, dipl.ing.arh.

Katarina Paćin, dipl.ing.arh.
Ivana Celić, mag.ing.prosp.arch.
Blaž Cerovečki, mag.ing.prosp.arch.

Naziv prostornog plana:

Prostorni plan uređenja Općine Lanišće

Naziv kartografskog prikaza prostornog plana:

1.1. Namjena prostora

Mjerilo prikaza:

1:25000

Vrsta postupka:

Postupak izrade i donošenja izmjene i dopune prostornog plana

Faza izrade plana:

Prijedlog prostornog plana za 2. ponovnu javnu raspravu

Oznaka revizije plana:

Prostor za digitalni potpis

Odgovorna osoba nositelja izrade:

PROČELNICA

Lorena Žakić mag.oec.

Odgovorna osoba stručnog izrađivača:

DIREKTOR

Tihomir Knezić dipl.ing.arh.

Odgovorni voditelj izrade:

Maja Martinec Čunčić dipl.ing.arh.