





Vodice


LEGENDA:

GRANICE

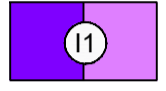
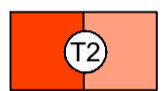
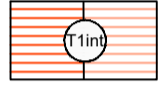
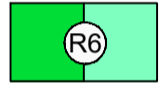

-  GRANICA NASELJA
-  GRANICA KATASTARSKE OPĆINE
-  GRANICA GRAĐEVINSKOG PODRUČJA
-  NEIZGRAĐENI NEUREĐENI DIO GRAĐEVINSKOG PODRUČJA

RAZVOJ I UREĐENJE PROSTORA

GRAĐEVINSKA PODRUČJA NASELJA

-  GRAĐEVINSKA PODRUČJA NASELJA I IZDVOJENI DIJELOVI GRAĐEVINSKIH PODRUČJA NASELJA

IZDVOJENA GRAĐEVINSKA PODRUČJA IZVAN NASELJA

-  PROIZVODNA NAMJENA
I1 - pretežito industrijska
I2 - pretežito zanatska
Ip - pretežito poljoprivredna
-  UGOSTITELJSKO TURISTIČKA NAMJENA (TRP)
T2 - turističko naselje
T3 - kamp
-  T1_{INT} - integralni hotel u naselju
-  SPORTSKA NAMJENA
R6 - polivalentni sportsko-rekreacijski centar
Ru - rekreacijska površina - uzletište zmajeva i paraglajdera (u TRP-u)
-  GROBLJE

OPĆINA LANIŠĆE

NAZIV PROSTORNOG PLANA: **PROSTORNI PLAN UREĐENJA OPĆINE LANIŠĆE**
PROČIŠĆENI TEKST ODREDBI ZA PROVEDBU I GRAFIČKOG DIJELA PROSTORNOG PLANA
(Službene novine Općine Lanišće br. 08/05, Službene novine Istarske županije br. 25/18 i 27/20)

NAZIV KARTOGRAFSKOG PRIKAZA: **GRAĐEVINSKA PODRUČJA NASELJE VODICE k.o. VODICE**

BROJ KARTOGRAFSKOG PRIKAZA: 4.2. MJERILO KARTOGRAFSKOG PRIKAZA: 1 : 5 000

ODLUKA O IZRADI PLANA: OBJAVA PROČIŠĆENOG TEKSTA ODREDBI ZA PROVEDBU SLUŽBENO GLASILO: "Službene novine Istarske županije" br. 33/20

JAVNA RASPRAVA (DATUM OBJAVE): JAVNI UVID ZA JAVNU RASPRAVU ODRŽAN:

PEČAT TIJELA ODGOVORNOG ZA PROVOĐENJE JAVNE RASPRAVE: ODGOVORNA OSOBA ZA PROVOĐENJE JAVNE RASPRAVE:

SUGLASNOST NA PLAN:

NARUČITELJ PLANA: NOSITELJ IZRADE: ODGOVORNA OSOBA ZA NARUČITELJA:

PEČAT PRAVNE OSOBE / TIJELA KOJE JE IZRADILO PROČIŠĆENI TEKST ODREDBI I GRAFIČKOG DIJELA PLANA: ODGOVORNA OSOBA: VEDRANA PERIĆ, dipl.ing.arh.

ODGOVORNI VODITELJ IZRADE PLANA: PROČIŠĆENI TEKST ODREDBI ZA PROVEDBU I GRAFIČKOG DIJELA PLANA IZRADILA: ZAGORKA SCHIFFLIN, dipl.ing.arh.

PEČAT PREDSTAVNIČKOG TIJELA: PREDSDJEDNIK PREDSTAVNIČKOG TIJELA: IRENA ŠVERKO

ISTOVJETNOST OVOG PROSTORNOG PLANA: PEČAT NADLEŽNOG TIJELA:

